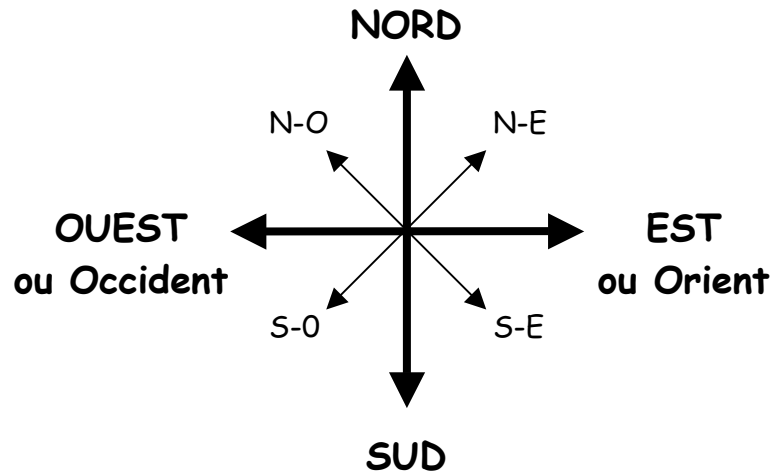


## LES POINTS CARDINAUX



## COMPLÉTER UNE CARTE OU UN CROQUIS

↳ écriture au stylo ou au feutre fin

on écrit horizontalement

MERS ET OCEANS

CONTINENTS

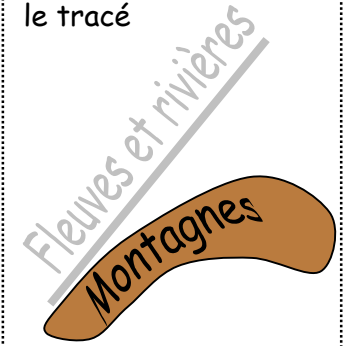
Pays

Villes

Capitales

Lignes imaginaires

on écrit en suivant le tracé

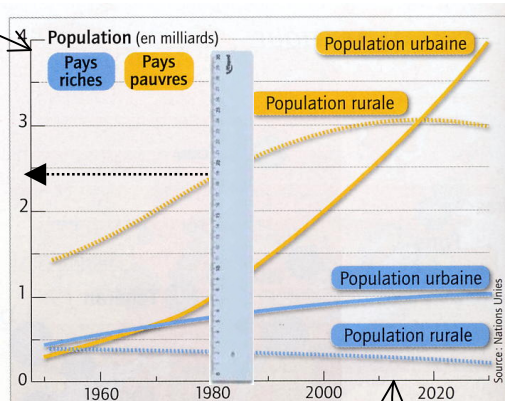


↳ coloriage au crayon de couleur

**surligneurs interdits**

## PRELEVER DES INFOS DANS UN GRAPHIQUE (COURBE)

axe vertical = ici, indique la population en milliards d'habitants



1 Évolution des populations des pays riches et des pays pauvres

titre = indique de quoi on parle

axe horizontal = ici, indique les années

pour trouver la population rurale des pays pauvres en 1980 :

- je place ma règle verticalement sur l'échelle horizontale ;  
- je lis sur l'échelle verticale le point où ma règle et la courbe se croisent.

## FAIRE UN CROQUIS A PARTIR DE LA LEGENDE

1. Je réfléchis : **qu'est-ce que je veux montrer ?**
2. Je choisis les couleurs et les symboles à l'aide de la légende.
3. Je délimite les différentes zones de mon croquis au crayon à papier.
4. Je colorie et je mets un titre (que je souligne).

**NB : Un croquis doit simplifier l'information, mais conserver les localisations.**